


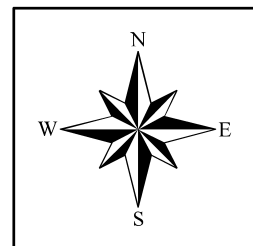


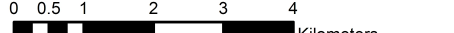
**SIMBOLOGÍA**

-  Límite Municipio de Querétaro
-  Camino Federal  
RNC-INEGI, SCT, IMT-2019
-  Caminos Estatales  
CEI-QRO, Marzo 2020



**SECRETARÍA DE MOVILIDAD  
DIRECCIÓN DE PLANEACIÓN  
DE LA MOVILIDAD**

---

**ESCALA GRAFICA**  
0 0.5 1 2 3 4  
 Kilometers

**IDENTIFICACIÓN GEOREFERENCIADA DE LOS  
CAMINOS ESTATALES Y FEDERALES EN EL  
MUNICIPIO DE QUERÉTARO**

Fuente: Caminos Federales: Red Nacional de Caminos (RNC), elaborado por el INEGI, SCT, IMT, año 2019.  
Caminos Estatales: Oficio CEI/SC/00492/2020 de fecha 18 marzo 2020

Mapa para fines demostrativos, elaborado por la Secretaría de Movilidad del Municipio de Querétaro, 2020.